P-1
km 0+010.00

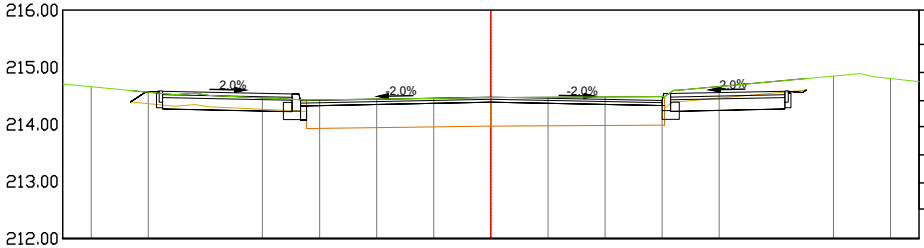

P - 1	
Nazwa	Pow[m²]
Wyrównanie	0.00
Frezowanie	0.66
Wykop	0.68
Nasyp	0.08
Podbudowa C5/6	0.03

Rzędne niwelety	214.39	214.56	214.58	214.41	214.48	214.42	214.58	214.56	214.60
Rzędne terenu	214.59	214.57	214.54	214.43	214.47	214.48	214.77	214.78	214.80
Odległość od osi	-6.31	-6.06	-5.75	-3.33	0.00	3.00	5.15	5.46	5.52

P-2
km 0+030.00

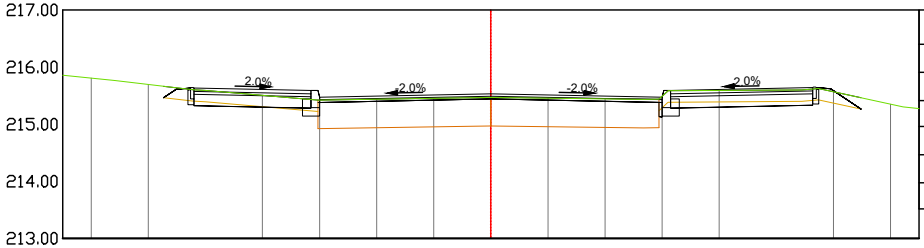

P - 2	
Nazwa	Pow[m²]
Wyrównanie	0.00
Frezowanie	0.22
Wykop	0.37
Nasyp	0.21
Podbudowa C5/6	0.01

Rzędne niwelety	215.46	215.61	215.63	215.47	215.53	215.47	215.64	215.62	215.26
Rzędne terenu	215.66	215.64	215.60	215.42	215.47	215.49	215.62	215.58	215.46
Odległość od osi	-5.73	-5.51	-5.20	-3.00	0.00	3.00	5.64	5.95	6.48

P-3
km 0+060.00

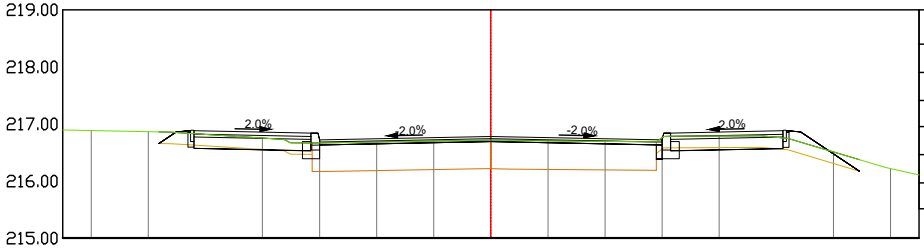

P - 3	
Nazwa	Pow[m²]
Wyrównanie	0.00
Frezowanie	0.21
Wykop	0.21
Nasyp	0.41
Podbudowa C5/6	0.03

Rzędne niwelety	216.66	216.86	216.88	216.72	216.78	216.72	216.88	216.86	216.17
Rzędne terenu	216.86	216.85	216.83	216.67	216.72	216.76	216.75	216.68	216.37
Odległość od osi	-5.81	-5.51	-5.20	-3.00	0.00	3.00	5.12	5.43	6.46

P-4
km 0+090.00

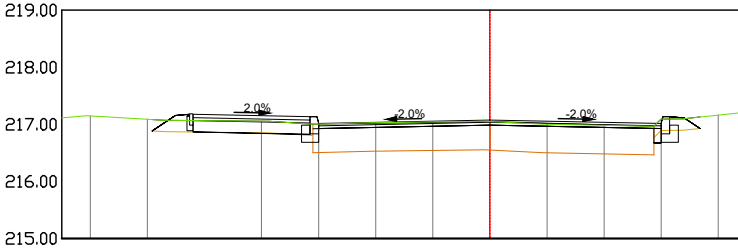

Rzędne niwelety	216.88	217.15	217.17	217.01	217.07	217.01	217.11	216.93
Rzędne terenu	217.08	217.07	217.07	217.01	217.05	217.09	217.10	217.13
Odległość od osi	-5.92	-5.51	-5.20	-3.00	0.00	3.00	3.40	3.68

P-5
km 0+120.00

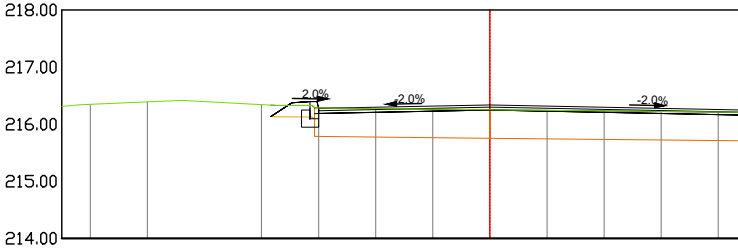

Rzędne niwelety	216.13	216.38	216.28	216.34
Rzędne terenu	216.33	216.33	216.28	216.25
Odległość od osi	-3.84	-3.47	-3.00	0.00

P-6
km 0+150.00

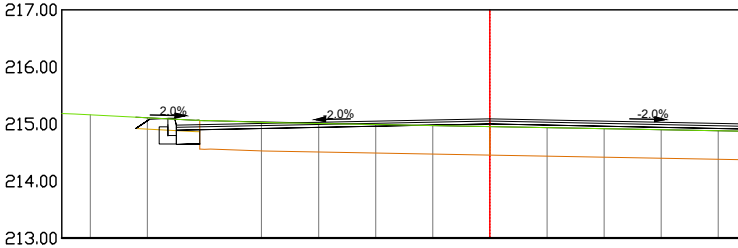

Rzędne niwelety	214.92	215.08	214.98	215.09
Rzędne terenu	215.12	215.11	215.08	214.95
Odległość od osi	-6.20	-5.96	-5.49	0.00

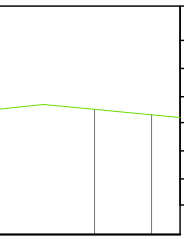

P - 4	
Nazwa	Pow[m²]
Wyrównanie	0.00
Frezowanie	0.37
Wykop	0.13
Nasyp	0.20
Podbudowa C5/6	0.03

P-7
km 0+180.00

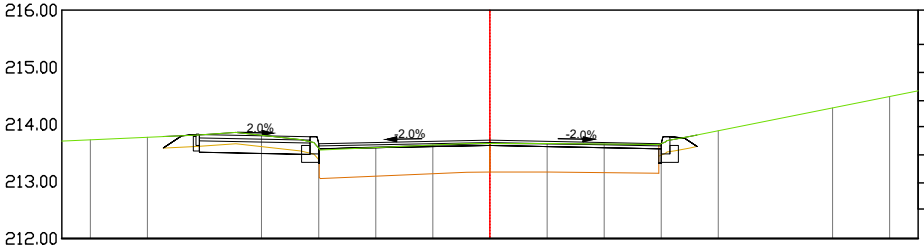

Rzędne niwelety	213.58	213.80	213.82	213.66	213.72	213.66	213.76	213.61
Rzędne terenu	213.78	213.80	213.81	213.58	213.66	213.66	213.77	213.81
Odległość od osi	-5.72	-5.40	-5.09	-3.00	0.00	3.00	3.40	3.63

P - 7	
Nazwa	Pow[m²]
Wyrównanie	0.00
Frezowanie	0.20
Wykop	0.32
Nasyp	0.13
Podbudowa C5/6	0.01

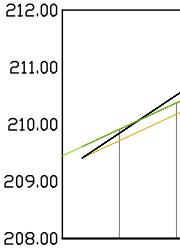

Rzędne niwelety	209.41
Rzędne terenu	209.61
Odległość od osi	-7.65

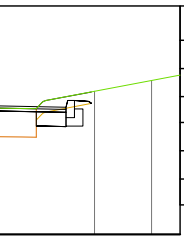

P - 5	
Nazwa	Pow[m²]
Wyrównanie	0.00
Frezowanie	0.31
Wykop	0.23
Nasyp	0.10
Podbudowa C5/6	0.13

216.23	[illegible]
216.41	[illegible]
5.50	[illegible]

P-8
km 0+210.00

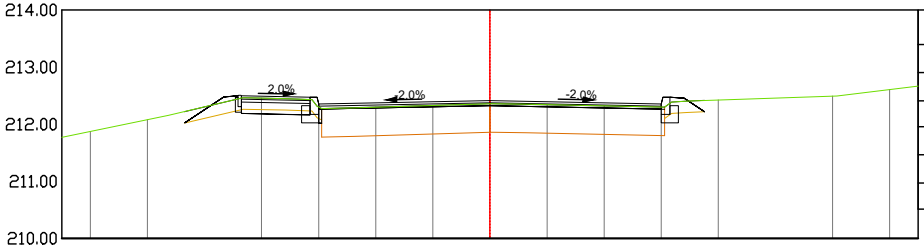

Rzędne niwelety	212.02	212.48	212.50	212.35	212.41	212.35	212.45	212.21
Rzędne terenu	212.22	212.38	212.45	212.30	212.36	212.30	212.40	212.41
Odległość od osi	-5.35	-4.66	-4.35	-3.00	0.00	3.00	3.40	3.76

P - 8	
Nazwa	Pow[m²]
Wyrównanie	0.00
Frezowanie	0.17
Wykop	0.18
Nasyp	0.25
Podbudowa C5/6	0.01

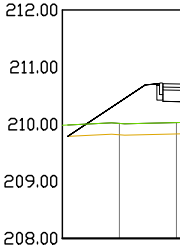

Rzędne niwelety	209.78	210.69	210.71
Rzędne terenu	209.98	210.01	210.02
Odległość od osi	-7.91	-6.55	-6.24

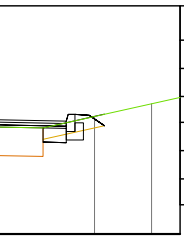

P - 6	
Nazwa	Pow[m²]
Wyrównanie	0.26
Frezowanie	0.31
Wykop	0.15
Nasyp	0.16
Podbudowa C5/6	0.21

214.98	215.08	214.90
214.95	215.04	215.10
5.51	5.91	6.18

P-9
km 0+240.00

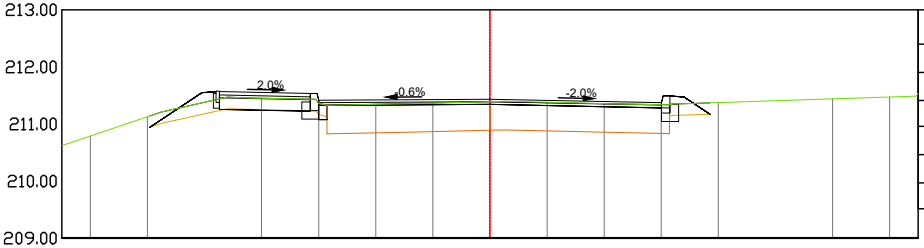

Rzędne niwelety	210.94	211.55	211.57	211.41	211.43	211.37	211.47	211.17
Rzędne terenu	211.14	211.37	211.44	211.36	211.39	211.34	211.36	211.37
Odległość od osi	-5.96	-5.05	-4.74	-3.00	0.00	3.00	3.40	3.86

P - 9	
Nazwa	Pow[m²]
Wyrównanie	0.00
Frezowanie	0.23
Wykop	0.11
Nasyp	0.38
Podbudowa C5/6	0.04

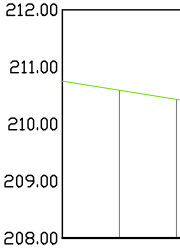

Rzędne niwelety

Rzędne terenu

Odległość od osi

P-10
km 0+270.00

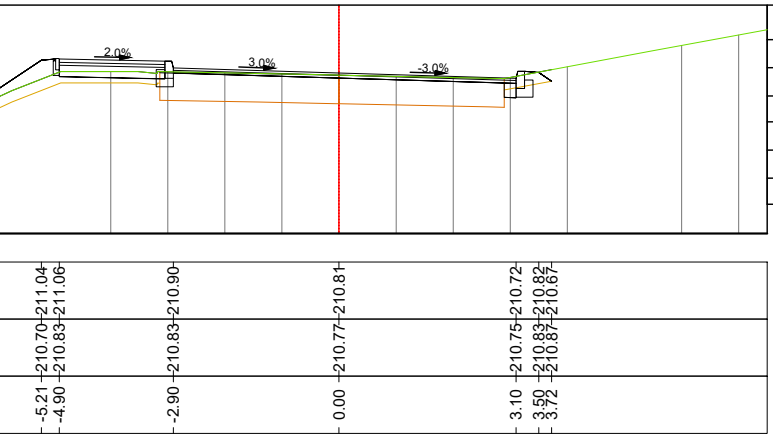

P - 10	
Nazwa	Pow[m^2]
Wyrównanie	0.00
Frezowanie	0.30
Wykop	0.13
Nasyp	0.96
Podbudowa C5/6	0.05

211.04	211.06	210.90	210.81	210.72	210.82	210.67
210.70	210.83	210.83	210.77	210.75	210.83	210.87
-5.21	-4.90	-2.90	0.00	3.10	3.50	3.72

P-11
km 0+300.00

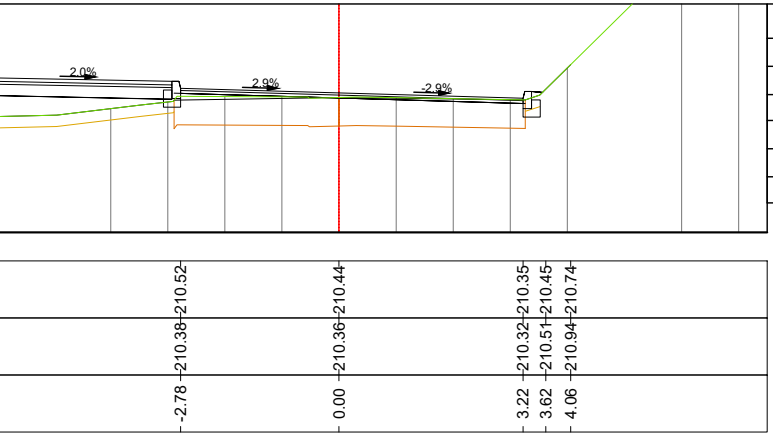

P - 11	
Nazwa	Pow[m^2]
Wyrównanie	0.00
Frezowanie	0.28
Wykop	0.06
Nasyp	2.35
Podbudowa C5/6	0.00

210.52	210.44	210.35	210.45	210.74
210.38	210.36	210.32	210.51	210.94
-2.78	0.00	3.22	3.62	4.06

P-12
km 0+330.00

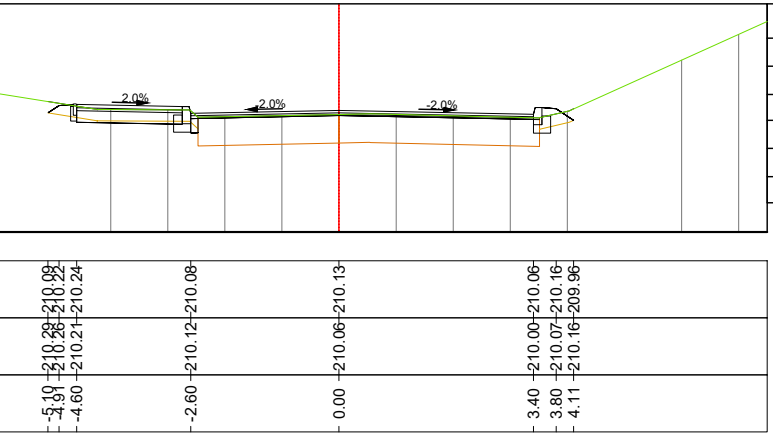

P - 12	
Nazwa	Pow[m^2]
Wyrównanie	0.00
Frezowanie	0.13
Wykop	0.18
Nasyp	0.15
Podbudowa C5/6	0.03

210.09	210.22	210.24	210.08	210.13	210.06	210.16	209.96
210.29	210.26	210.21	210.12	210.06	210.00	210.07	210.16
-5.10	-4.91	-4.60	-2.60	0.00	3.40	3.80	4.11

P-13
km 0+360.00

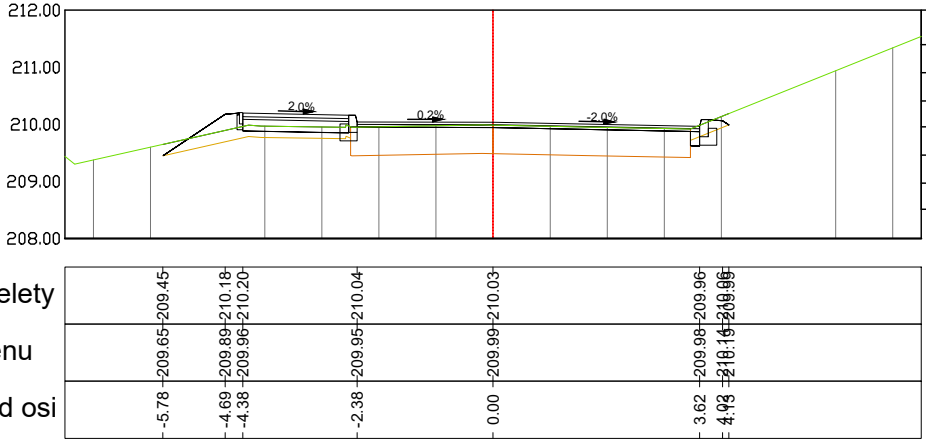

P - 13	
Nazwa	Pow[m^2]
Wyrównanie	0.00
Frezowanie	0.20
Wykop	0.11
Nasyp	0.60
Podbudowa C5/6	0.04

Rzędne niwelety	209.45	210.18	210.20	210.04	210.03	209.96	210.06	209.99
Rzędne terenu	209.65	209.89	209.96	209.95	209.99	209.98	210.14	210.19
Odległość od osi	-5.78	-4.69	-4.38	-2.38	0.00	3.62	4.03	4.13

P-14
km 0+390.00

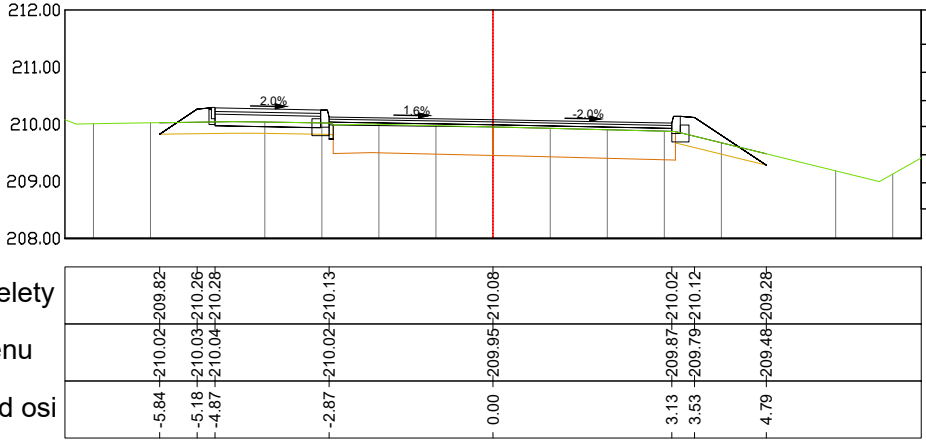

P - 14	
Nazwa	Pow[m^2]
Wyrównanie	0.27
Frezowanie	0.00
Wykop	0.01
Nasyp	0.87
Podbudowa C5/6	0.02

Rzędne niwelety	209.82	210.26	210.28	210.13	210.08	210.02	210.12	209.28
Rzędne terenu	210.02	210.03	210.04	210.02	209.95	209.87	209.79	209.48
Odległość od osi	-5.84	-5.18	-4.87	-2.87	0.00	3.13	3.53	4.79

P-15
km 0+420.00

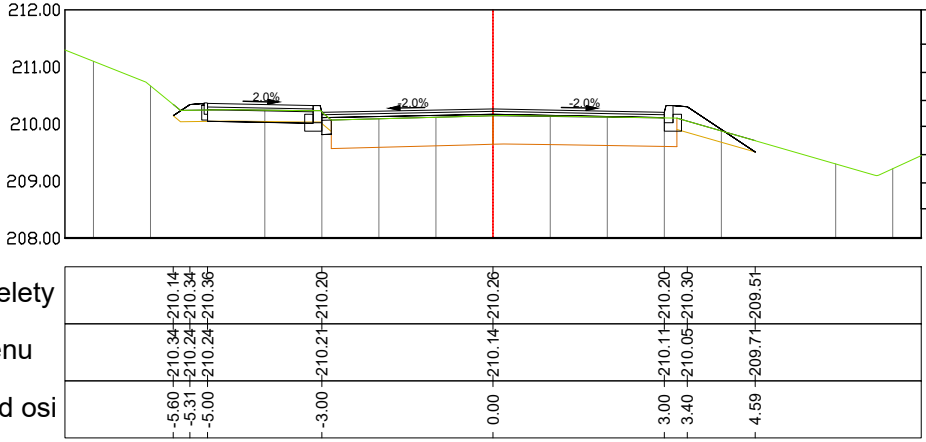

P - 15	
Nazwa	Pow[m^2]
Wyrównanie	0.16
Frezowanie	0.00
Wykop	0.10
Nasyp	0.46
Podbudowa C5/6	0.04

Rzędne niwelety	210.14	210.34	210.36	210.20	210.26	210.20	210.30	209.51
Rzędne terenu	210.34	210.24	210.24	210.21	210.14	210.11	210.05	209.71
Odległość od osi	-5.60	-5.31	-5.00	-3.00	0.00	3.00	3.40	4.59

P-16
km 0+450.00

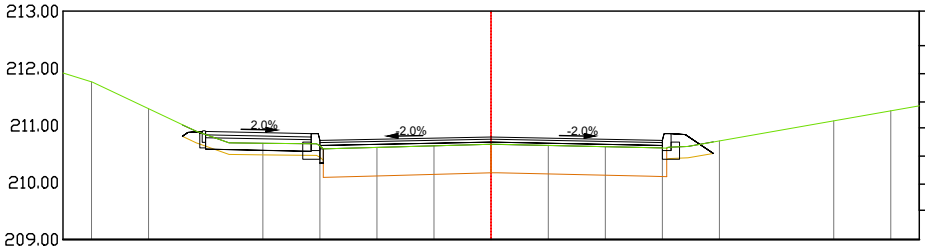

P - 16	
Nazwa	Pow[m²]
Wyrównanie	0.27
Frezowanie	0.00
Wykop	0.04
Nasyp	0.31
Podbudowa C5/6	0.02

Rzędne niwelety	210.81	210.87	210.89	210.74	210.80	210.74	210.84	210.51
Rzędne terenu	211.01	210.96	210.84	210.64	210.67	210.60	210.63	210.71
Odległość od osi	-5.41	-5.31	-5.00	-3.00	0.00	3.00	3.40	3.89

P-17
km 0+480.00

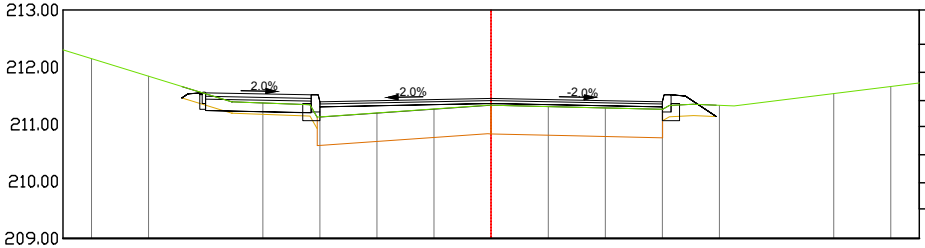

P - 17	
Nazwa	Pow[m²]
Wyrównanie	0.43
Frezowanie	0.00
Wykop	0.05
Nasyp	0.24
Podbudowa C5/6	0.00

Rzędne niwelety	211.46	211.55	211.55	211.39	211.45	211.39	211.49	211.13
Rzędne terenu	211.66	211.63	211.53	211.13	211.33	211.26	211.34	211.33
Odległość od osi	-5.42	-5.31	-5.00	-3.00	0.00	3.00	3.40	3.94

P-18
km 0+510.00

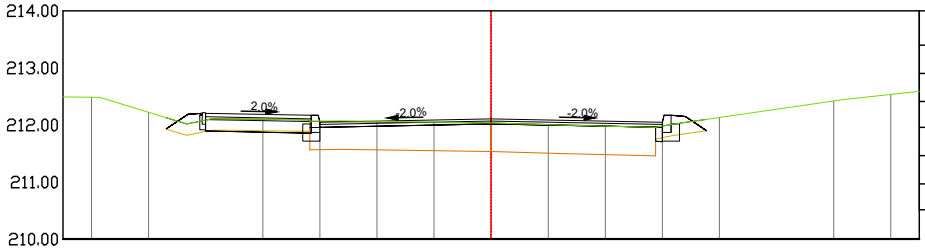

P - 18	
Nazwa	Pow[m²]
Wyrównanie	0.00
Frezowanie	0.22
Wykop	0.13
Nasyp	0.27
Podbudowa C5/6	0.03

Rzędne niwelety	211.93	212.19	212.21	212.05	212.11	212.05	212.15	211.90
Rzędne terenu	212.13	212.02	212.09	212.07	212.04	211.98	212.05	212.10
Odległość od osi	-5.69	-5.31	-5.00	-3.00	0.00	3.00	3.40	3.77

LEGENDA

- ISTNIEJĄCY PRZEKRÓJ DROGI
- PROJEKTOWANY PRZEKRÓJ DROGI
- ISTNIEJĄCA KONSTRUKCJA DROGI
- TEREN PO ODHUMUSOWANIU

MAKO CONSULTING
ul. Peowiaków 9/27
22-400 Zamość
www.makoconsulting.com.pl

INWESTOR: ZARZĄD POWIATU UL. PRZEMYSŁOWA 4, 22-400 ZAMOŚĆ
REPREZENTOWANY PRZEZ ZARZĄD DRÓG POWIATOWYCH W ZAMOŚCIU,
UL. SZCZEBRZESKA 69 , 22-400 ZAMOŚĆ

LOKALIZACJA:

OBRĘB 0005_SZCZEBRZESZYN: Działki: 1804/4, 1077, 1084/1, 414/3, 414/2, 1079, 377/1, 329, 331/1, 376/1, 1084/1, 331/2, 375/1, 374/5, 332, 333, 374/3, 373/1, 372/1, 1083/1, 369/1, 368/1, 367/1, 366/1, 365/1, 1773, 363/1, 362/1, 359/1, 358/1, 357/1, 1084/1, 356/1, 1770, 1769, 355/1, 354/1, 353/1, 352/1, 351/1, 350/1, 349/1, 369/2, 369/1,1083/1, 1083/2, 1084/1, 346/1, 345/4, 345/6, 345/3, 345/5

OBRĘB 0003_PRZEDMIEŚCIE BŁONIE: Działki: 1844, 1861, 1861/1, 1845, 1511/3, 1861/2, 1638

OBRĘB 0004_KAWĘCZYN: Działki: 827, 1741, 2663, 190/1,

OBRĘB 0007_TOPÓLCZA: Ark. 3. Działki: 2150/1, 2226, 2232, 2534, 2535, 2539, 2540, 2550, 2552/1, 2552/2, 2553, 2554, 2559, 2562, 2563, 2564, 2565, 2684, 2685, 2686, 2829/2, 2830, 2831, 2832, 2833, 2834, 2835, 2836, 2837, 2838, 2839, 2840, 2841,
2843, 2844, 2845, 2846, 2847, 2848, 2849, 2850, 2851, 2853, 2857, 2858, 2859, 2860, 2861, 2862, 2865, 2871, 2875, 2876, 3225, 2882, 3236,2892, 3121, 2894, 2895, 2896, 2897, 2898, 2899, 3057, 3058, 3059, 3068,

Ark. 2. Działki: 1768/3,

Ark. 1. Działki: 341, 344, 345, 346, 351, 355/1, 370/1, 587, 589, 3134, 628, 630, 632, 631, 175, 176, 184, 187, 192, 193, 194, 195/2, 201, 217, 218, 153/6,

OBRĘB 0008_TURZYNIEC: Ark. 2 Działki: 2500,2652, 2649, 2650, 2648, 2647, 2635, 2633, 2294, 2291, 2290, 2289, 2288, 2287, 2286, 2285, 2282, 2375, 2377, 3313, 2390, 2548, 2547, 2546, 2539, 2538, 2537, 2536, 2535, 2534, 3269, 2533, 2532, 2530, 2529, 2528, 2436/2, 160, 2436/2,2503, 2504, 1909,

OBRĘB 0009_WYWŁOCZKA: Ark. 2 Działki: 1003, 768, 916, 939,

OBRĘB 0001_ZWIERZYNIEC:
Ark. 1 Działki: 3, 27,
Ark. 25 Działki: 1470/23,
Ark. 2 Działki: 114, 53, 65,
Ark. 3 Działki: 145, 201,

TYTUŁ OPRACOWANIA:	PRZEBUDOWA DROGI POWIATOWEJ NR 3210L SZCZEBRZESZYN - TOPÓLCZA - ZWIERZYNIEC O DŁUGOŚCI OK. 11,318 KM			
TREŚĆ OPRACOWANIA:	**PRZEKROJE POPRZECZNE**			PODPIS:
PROJEKTANT	MGR INŻ. DAMIAN ŁOKAJ	LUB/0149/PWOD/11		
PROJEKTANT SPRAWDZAJĄCY	MGR INŻ. KONRAD REMBISZ	LUB/0141/PWBD/18		
ASYSTENT	INŻ. MARLENA KOBOJEK			
SPECJALNOŚĆ	DROGOWA	DATA 30.06.2022	SKALA 1:100	NR RYS. 5.1